







### Схема расположения границ публичного сервитута



Масштаб 1:1000

### Условные обозначения

- |   |   |
|---|---|
| •   | - Характерная точка границы, сведения о которой позволяют однозначно определить ее положение на местности |
| 1   | - Обозначение новой характерной точки   |
| :869  | - Кадастровый номер земельного участка  |
|  | - Часть границы, сведения ЕГРН о которой позволяют однозначно определить ее положение на местности        |
|  | - Граница публичного сервитута  |
|  | - Граница здания  |
|  | - Граница сооружения  |
|  | - Граница кадастрового квартала   |
|  | - Проектируемый объект  |
| 59:32:2130001   | - Номер кадастрового квартала   |

Подпись

July.



Дата " 12 " ноября 2025 г.

Место для оттиска печати (при наличии) лица, составившего описание местоположения границ объекта